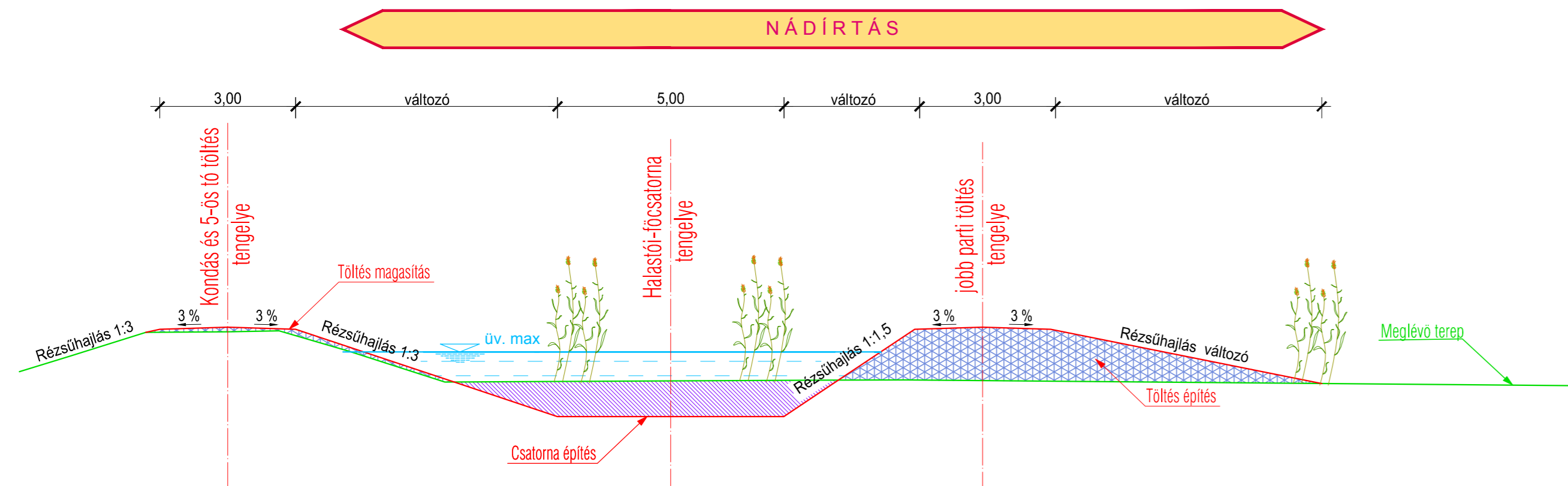


# M I N T A K E R E S Z T S Z E L V É N Y E K

M = 1:100

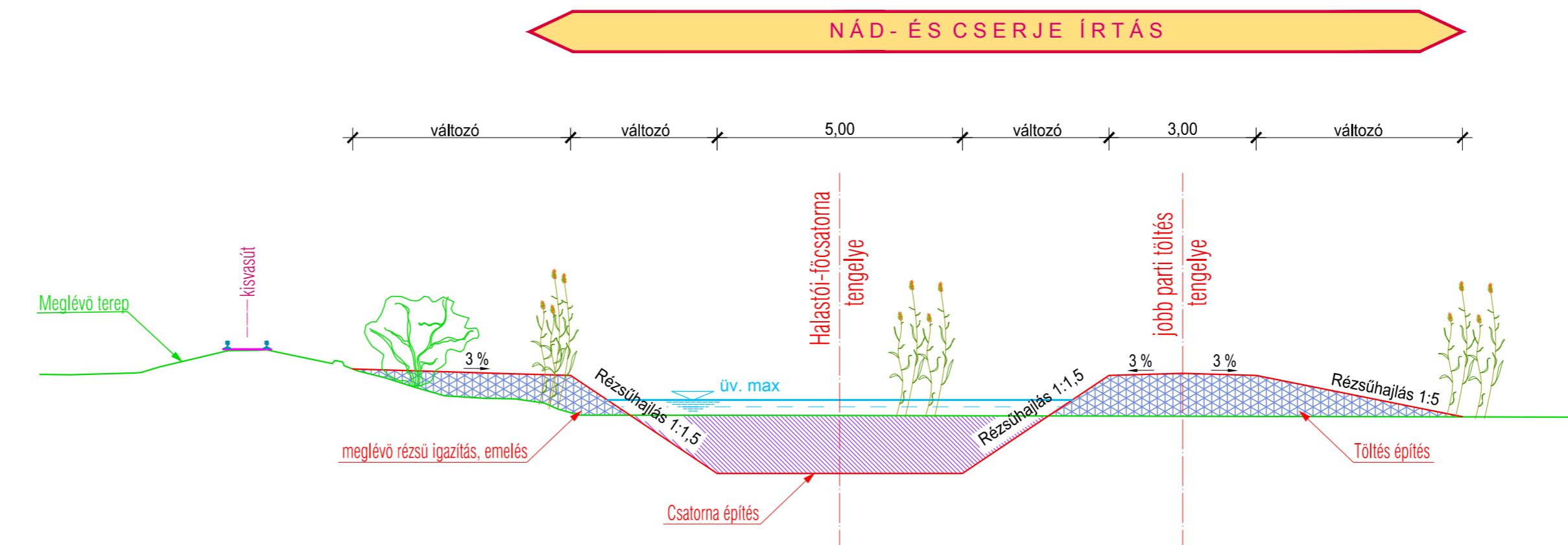
Halastói-főcsatorna V-ös tavi szakasz 0+000 - 0+650 fkm. között

megszüntetett nyomvonal kiváltása  
csatorna és töltés építés







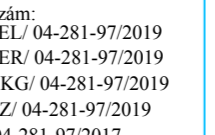


Halastói-főcsatorna V-ös tavi szakasz 0+650 - 2+000 fkm. között

megszüntetett nyomvonal kiváltása  
csatorna és töltés építés



A terv magassági adatai Balti alapsíkra vonatkoznak.  
A helyszínrajzi koordináták Egységes Országos Vetületi Rendszerben (EOV) készültek.  
Kiindulási alpmagasság: Hortobágy, vasútállomás épület falában lévő falicsap, szintezési alappont  
melynek magassága: 91,37 m.B.f.

C.2.3

		<b>LIFE11 NAT/HU/924 LIFE+</b> <b>"Large scale grazing management of steppe lakes in the Hortobágy"</b>			
<small>Ezen terv a "KÖRÖS-AQUA" Kft. szellemi alkotása. Az 1969. évi III. törvény 51.§-a értelmében szerzői jogvédelem alatt áll. Teljes egészének vagy részeitnek bármilyen felhasználása a tervező hozzájárulása nélkül tilos! A jogosulatlan felhasználás kártérítési kötelezettséget eredményez.</small>					
Ügyvezető: Fabó István			<b>"KÖRÖS-AQUA"</b> TERVEZÉSI, BERUHÁZÁSI ÉS KERESKEDELMI KFT. 5561 Békésszentandrás, Szentesi út 4. tel: 66/218-390		
Vezető tervező: Fabó István			Munka helye és megnevezése: HORTOBÁGY NONPROFIT Kft. Vízilétsítmény tájrehabilitáció kivitelí terve		Dátum: 2016.11
Vez.-T.N szám: VZ-TEL/04-281-97/2019 VZ-TER/04-281-97/2019 VZ-VKG/04-281-97/2019 KÖ-SZ/04-281-97/2019 GO/04-281-97/2017			Rajz tárgya: MINTAKERESZTSZELVÉNYEK HALASTÓI-FŐCSATORNA ÁTHELYEZÉSE		Méretarány: 1:100
Tervező: Melian Judit					Munkaszám: K-017-2014
Szerkesztő: Kerékjártó Tamás					Rajzszám: R-5/1